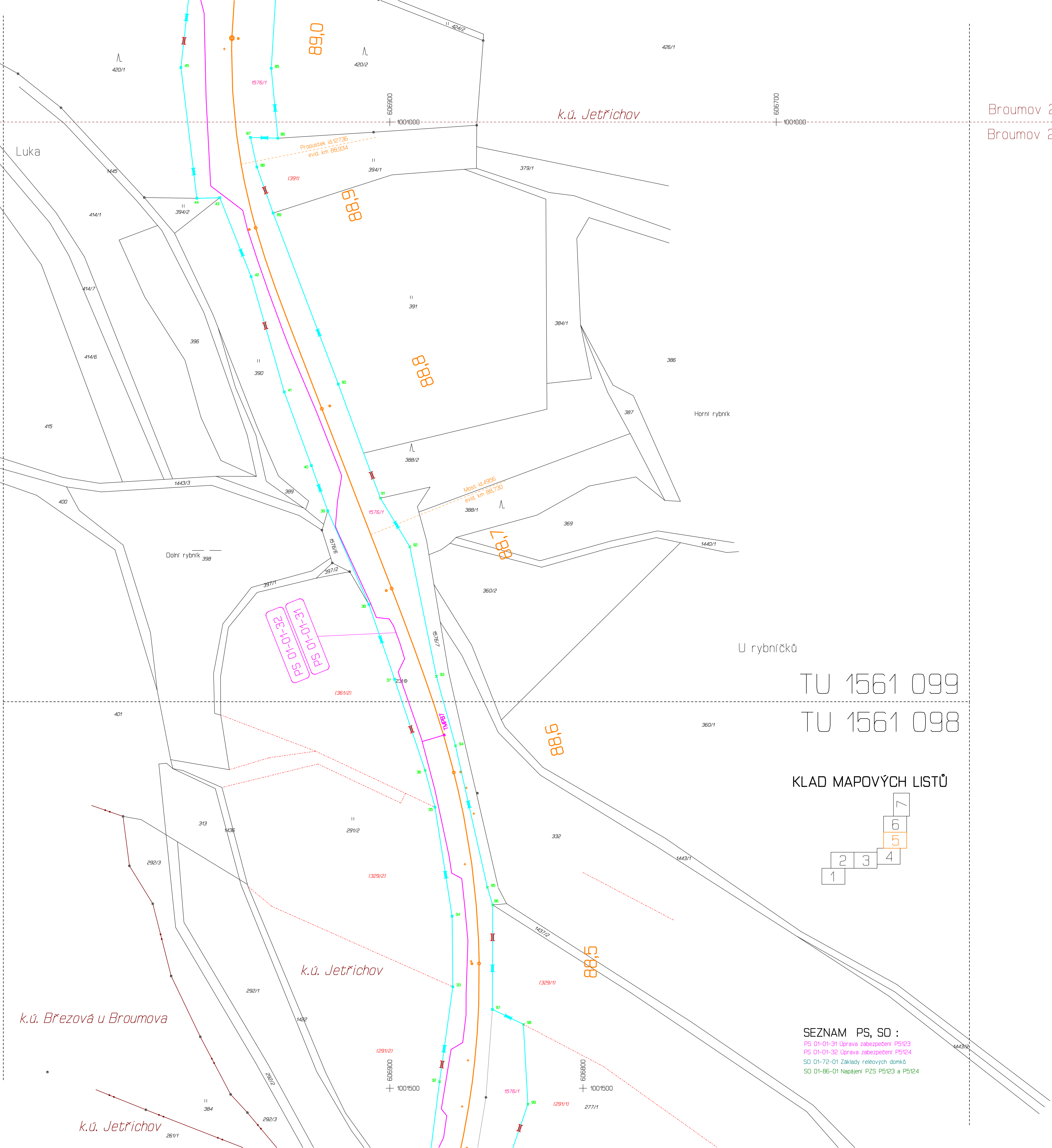


směr Starkoč

směr Broumov



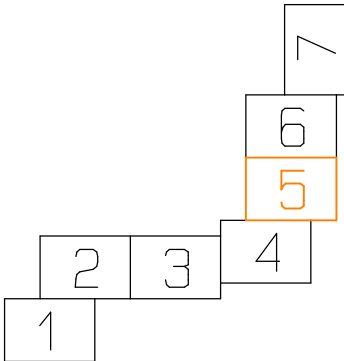
Broumov 2-0/1

Broumov 2-0/3

TU 1561 099

TU 1561 098

KLAD MAPOVÝCH LISTŮ

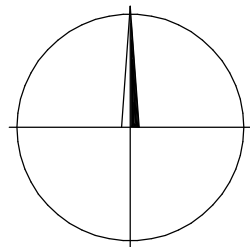


SEZNAM PS, SO :

PS 01-01-31 Úprava zabezpečení P5123
PS 01-01-32 Úprava zabezpečení P5124
SO 01-72-01 Základy relových domků
SO 01-86-01 Napájení PZS P5123 a P5124


LEGENDA:

- 2393/3 Obvod stavby na hranici drážního pozemku
- 2394/2 Obvod stavby na hranici mimodrážního pozemku
- 2394/2 Obvod stavby na části mimodrážního pozemku
- 26 Bod na hranici obvodu stavby
- hranice drážního pozemku - SZ, s.o.
- předpokládaná změna průběhu vlastnické hranice
- hranice parcely ZE
- parcely ZE



			ČÍSLO SOUPRAVY:
REVIZE Č.	DATUM	ZMĚNA	

Vídenská 55, 639 00 Brno

Katastrální území	Vyhotovil	Kontroloval	 GEOMETRA zeměměřická kancelář s.r.o. KYJOV , Masarykovo nám. 63 tel. 518 611 666 ICO - 253 287 27
Boránek, Březová u Broumova Jetřichov, Meziměstí	V. Vysoký, P. Putna	Ing. Svatopluk Stokláška	
Investor:	Správa železnic, s.o., Dílčeno 1003/7, Nové Město, 1000 Praha 1		
Objednavatel:	Signal Projekt s.r.o., Vídenská 55, 639 00 Brno		
Název zakázky :			
Rekonstrukce a doplnění závor na přejezdech v km 86,773 (P5123) a v km 87,534 (P5124) trati Týniště nad Orlicí - Meziměstí			
Geodetický podklad	Část:	Zakázka č.	341/2020
	1.5	Datum	4/2021
		Souř.systém	S-JTSK
		Výškový syst.	Bpv
Obvod stavby - přehledná situace	Priloha:	Měřítko	1 : 1000
	2.5		